KANTON AARGAU

DEPARTEMENT
BAU, VERKEHR UND UMWELT
Abteilung Tiefbau

GEMEINDE Suhr, Gränichen, Oberentfelden IO / AO

STRASSE Verkehrsinfrastruktur - Entwicklung Raum Suhr (VERAS)
NK240, NK241, K108, K242

BEREICH		
	C228 + 160 D900 E132 + 8	C234 + 41 D920 E134 + 78

OBJEKT Los 3
Bahnbau AVA

PLAN Querprofile Endzustand
1:100

Vorprojekt	Bauprojekt	Auflageprojekt	Ausführungsprojekt	Ausgeführtes Werk

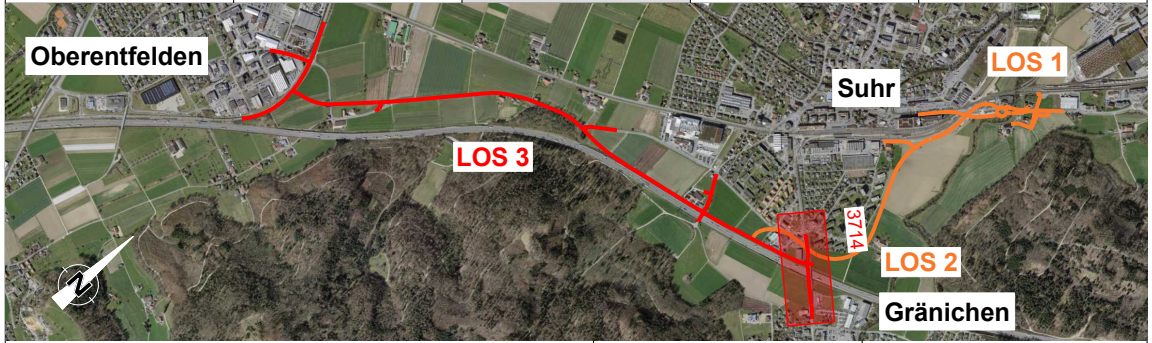
Oberentfelden
Suhr
LOS 1
LOS 3
3714
LOS 2
Gränichen

PROJEKTVERFASSER:
IG BRS_plus
℅ SNZ Ingenieure und Planer AG, Siewerdtstrasse 7, 8050 Zürich

SNZ Ingenieure und Planer AG ☐ BÄNZIGER PARTNER ☐ Rothpletz | Lienhard ☒

Urs à Porta
Teilprojektleiter Los 3
Urs à Porta

BAUHERR:
Abteilung Tiefbau, Realisierung

Andreas Drohomirecki
Projektleiter ATB PS-Nr.: 640-203830-02-01

PLAN NR. 012.240.001-04-3714		FORMAT : 30 / 168 FLÄCHE : 0.504 m^2	
		NAME	DATUM
PROJEKT		S. Zumbrunn	31.05.2024
GEZEICHNET		Raj / Be	31.05.2024
GEPRÜFT		Zum	31.05.2024
ÄNDERUNGEN	INDEX		
	A		
	B		
	C		
FREIGABE		BVU/ATB	31.05.2024
REG. NR.	012.240.001	PLAN NR.	04-3714

Querprofil Bahn
m 4902.47


best. Parz. Grenze
398.00

Querprofil Bahn
m 4824.89

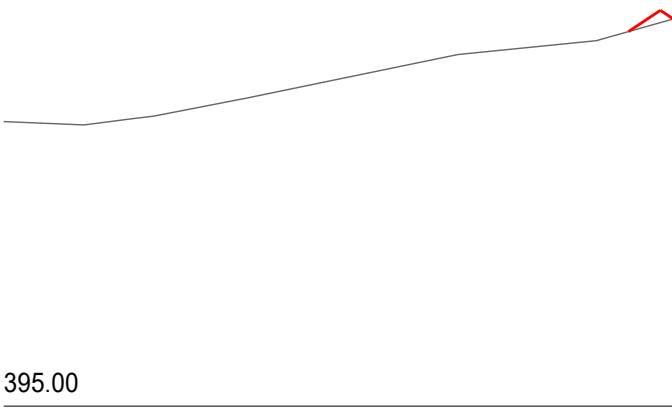

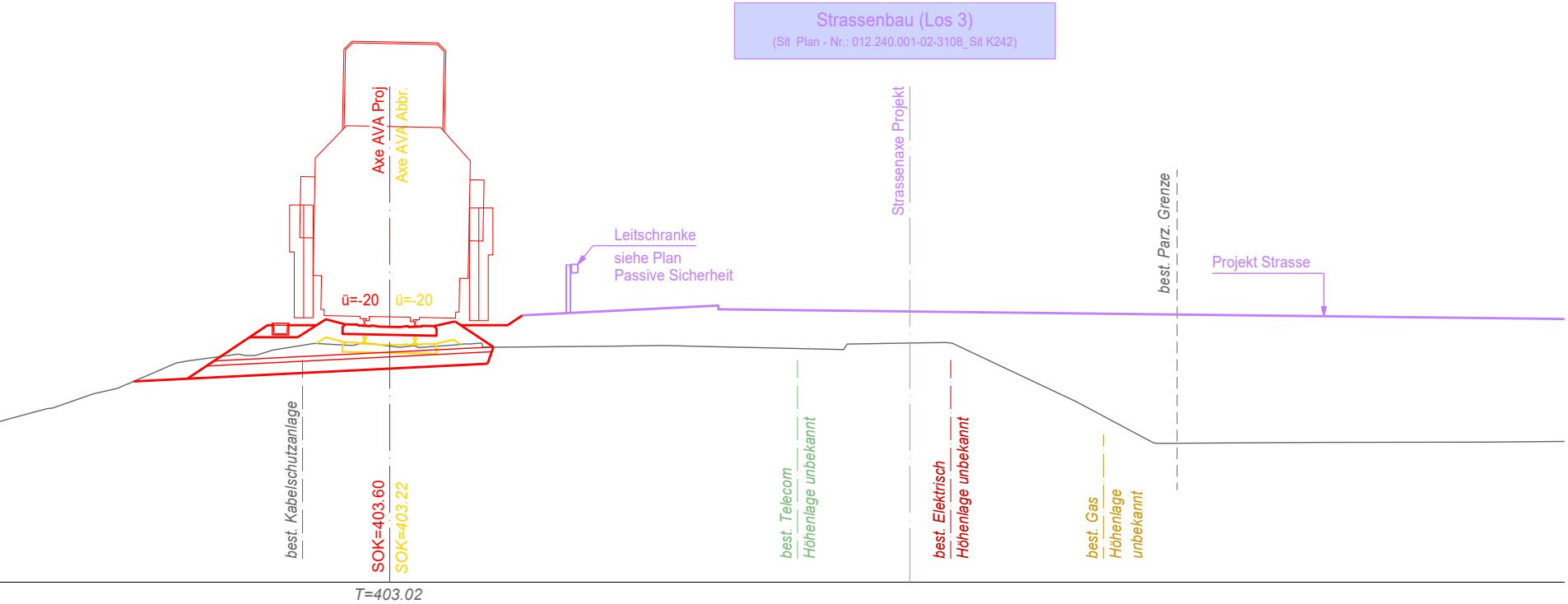
Strassenbau (Los 3)
(Sit Plan - Nr.: 012.240.001-02-3108_Sit K242)
Axe AVA Proj
Axe AVA Abbr.
Strassenaxe Projekt
best. Parz. Grenze
Leitschranke
siehe Plan
Passive Sicherheit
Projekt Strasse
ü=-20
ü=-20
best. Kabelschutzanlage
SOK=403.60
SOK=403.22
best. Telecom
Höhenlage unbekannt
best. Elektrisch
Höhenlage unbekannt
best. Gas
Höhenlage
unbekannt
T=403.02

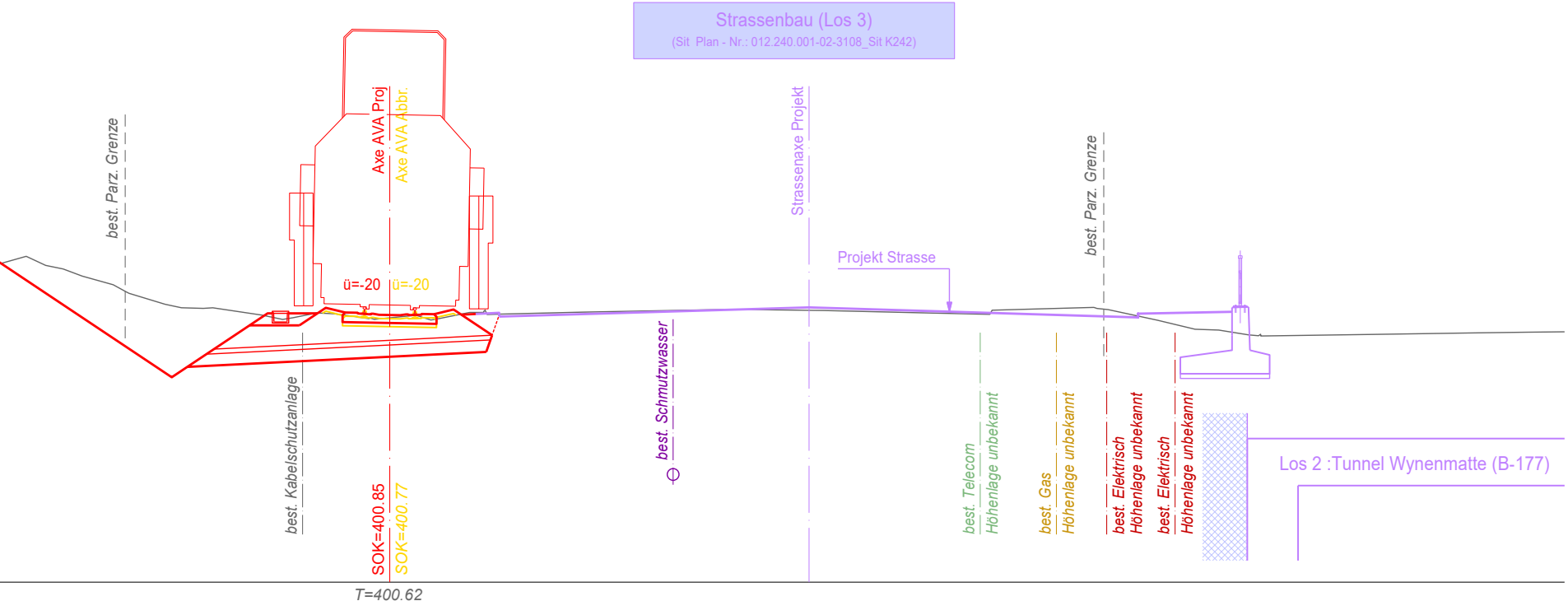
Strassenbau (Los 3)
(Sit Plan - Nr.: 012.240.001-02-3108_Sit K242)
best. Parz. Grenze
Axe AVA Proj
Axe AVA Abbr.
Strassenaxe Projekt
best. Parz. Grenze
Projekt Strasse
ü=-20
ü=-20
best. Kabelschutzanlage
SOK=400.85
SOK=400.77
best. Schmutzwasser
best. Telecom
Höhenlage unbekannt
best. Gas
Höhenlage unbekannt
best. Elektrisch
Höhenlage unbekannt
best. Elektrisch
Höhenlage unbekannt
Los 2 :Tunnel Wynenmatte (B-177)
T=400.62

Querprofil Bahn
m 5007.85

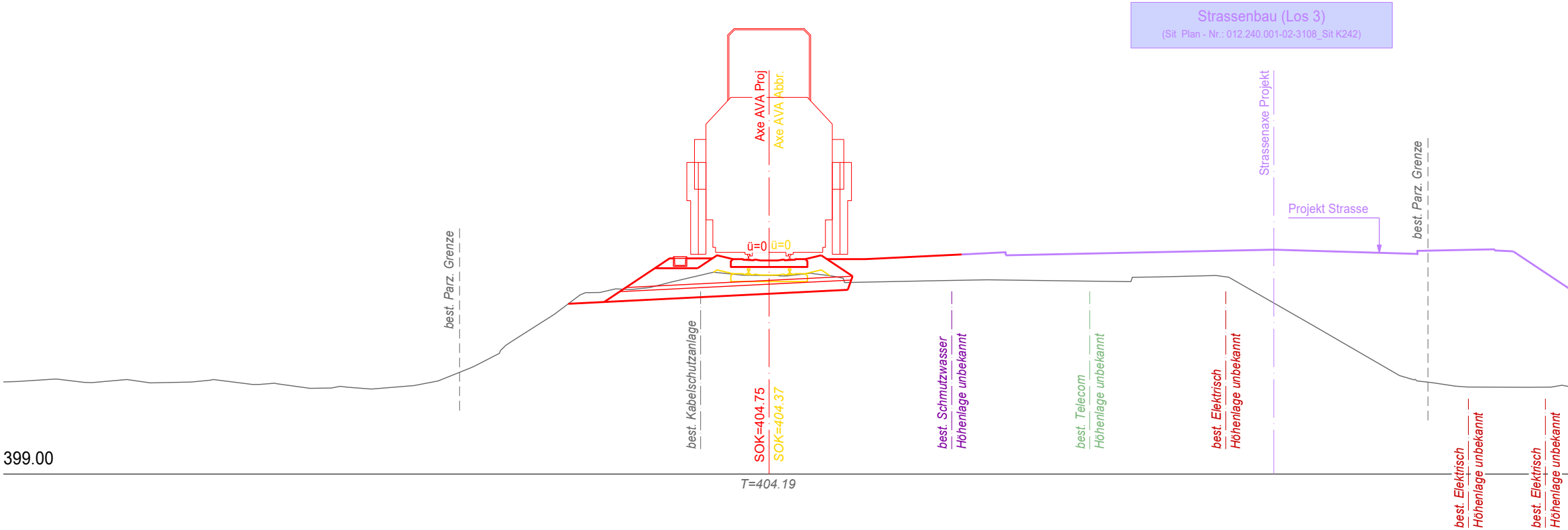
Strassenbau (Los 3)
(Sit Plan - Nr.: 012.240.001-02-3108_Sit K242)
Strassenaxe Projekt
Projekt Strasse
best. Parz. Grenze
best. Parz. Grenze
Axe AVA Proj
Axe AVA Abbr.
ü=0
ü=0
best. Kabelschutzanlage
SOK=404.75
SOK=404.37
best. Schmutzwasser
Höhenlage unbekannt
best. Telecom
Höhenlage unbekannt
best. Elektrisch
Höhenlage unbekannt
best. Elektrisch
Höhenlage unbekannt
best. Elektrisch
Höhenlage unbekannt
399.00
T=404.19

Querprofil Bahn
m 4956.15

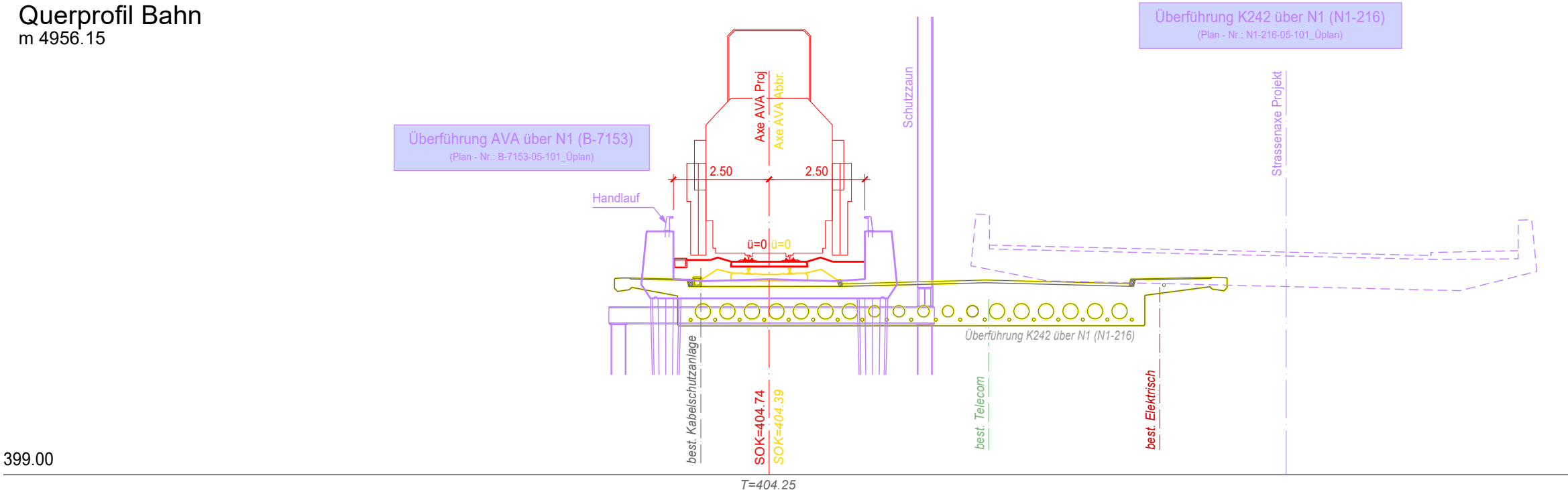
Überführung K242 über N1 (N1-216)
(Plan - Nr.: N1-216-05-101_Üplan)
Überführung AVA über N1 (B-7153)
(Plan - Nr.: B-7153-05-101_Üplan)
Schutzzaun
Strassenaxe Projekt
Axe AVA Proj
Axe AVA Abbr.
2.50
2.50
Handlauf
ü=0
ü=0
Überführung K242 über N1 (N1-216)
best. Kabelschutzanlage
SOK=404.74
SOK=404.39
best. Telecom
best. Elektrisch
399.00
T=404.25

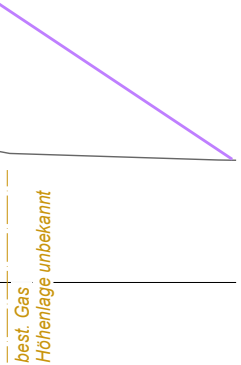
best. Gas
Höhenlage unbekannt

Querprofil Bahn
m 5085.96

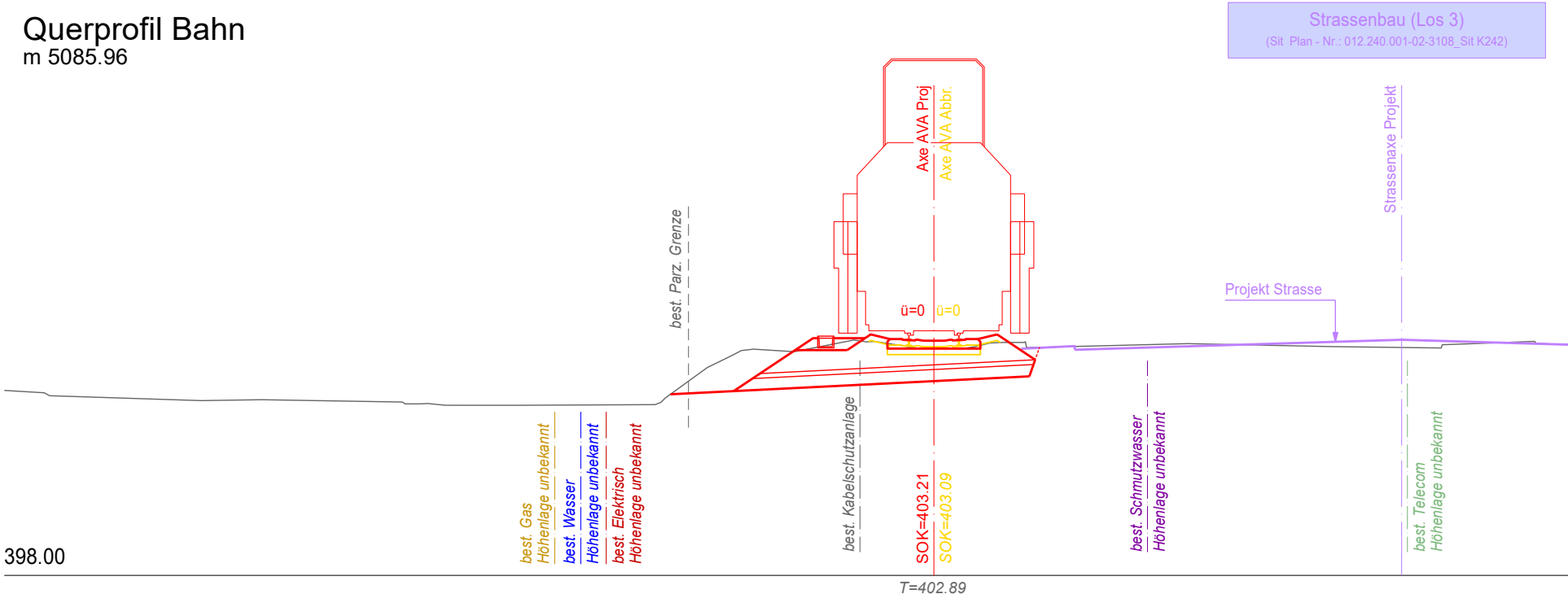
Strassenbau (Los 3)
(Sit Plan - Nr.: 012.240.001-02-3108_Sit K242)
Axe AVA Proj
Axe AVA Abbr.
Strassenaxe Projekt
best. Parz. Grenze
ü=0
ü=0
Projekt Strasse
best. Gas
Höhenlage unbekannt
best. Wasser
Höhenlage unbekannt
best. Elektrisch
Höhenlage unbekannt
best. Kabelschutzanlage
SOK=403.21
SOK=403.09
best. Schmutzwasser
Höhenlage unbekannt
best. Telecom
Höhenlage unbekannt
398.00
T=402.89


best. Parz. Grenze
Gänstelbach Variante b
best. Elektrisch
Höhenlage unbekannt
best. Elektrisch
Höhenlage unbekannt
best. Gas
Höhenlage unbekannt